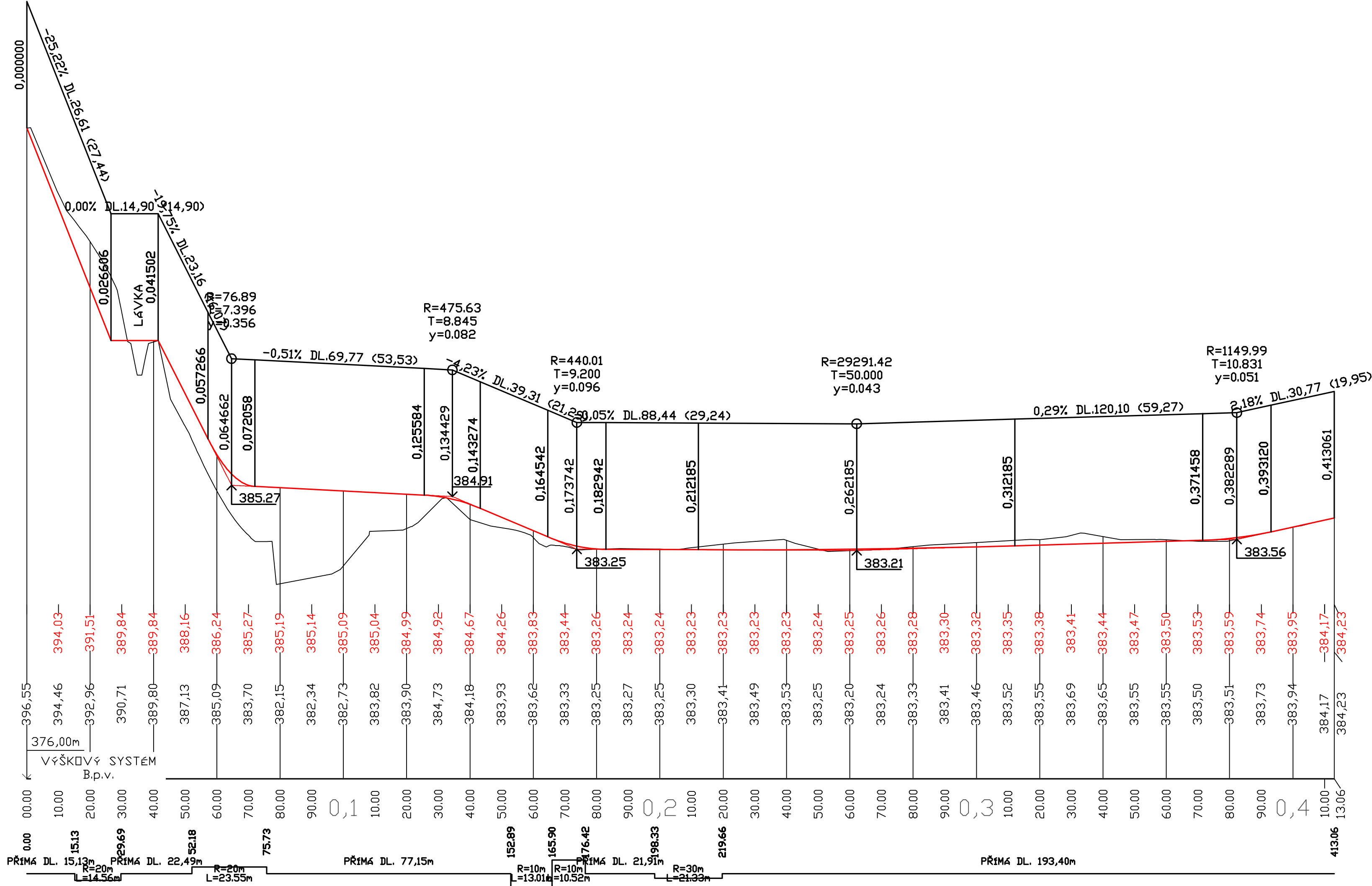


Podélný profil: SO 125 M 1:1000/100  
Rozsah: km 0,00000 – km 0,41306

DRUH POZEMKŮ  
ÚZEM. EVIDENČ. JEDNOTKA  
OKRES:  
KRAJ:

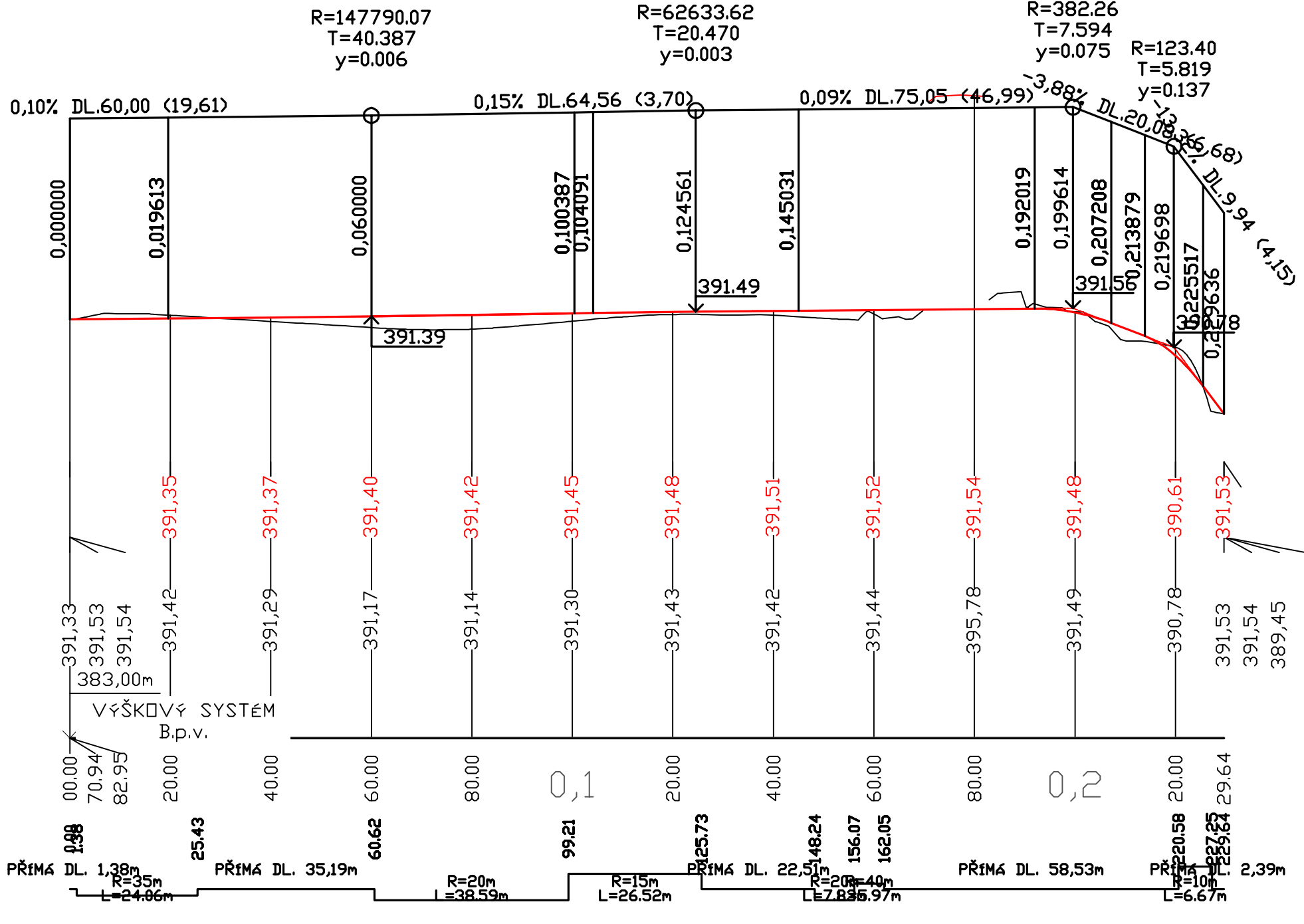
SKLONOVÉ POMĚRY



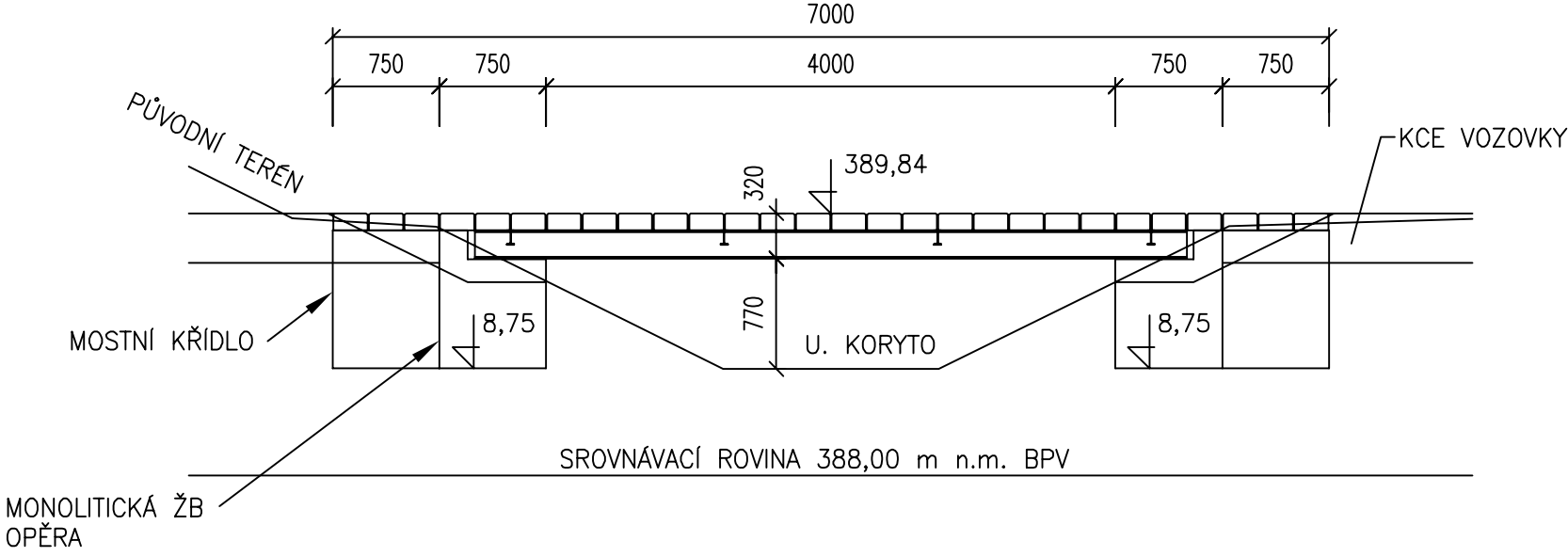
Podélný profil: SO 125 CYKLOSTEZKA M 1:1000/100  
Rozsah: km 0,00000 – km 0,22964

DRUH POZEMKŮ  
ÚZEM. EVIDENČ. JEDNOTKA  
OKRES:  
KRAJ:

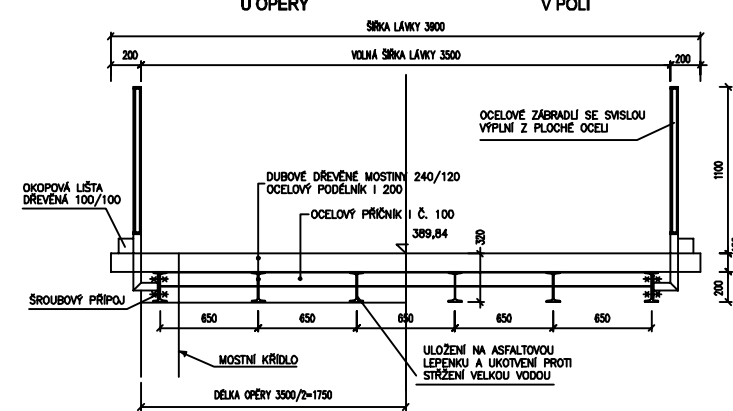
SKLONOVÉ POMĚRY



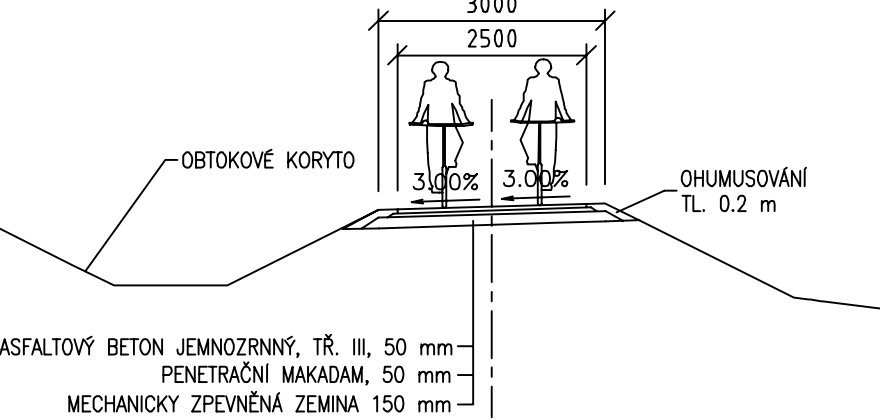
PODÉLNÝ ŘEZ 1:50



PRÍČNÝ ŘEZ 1:50



VZOROVÝ PRÍČNÝ ŘEZ SO 119 M 1:100



VÝŠKOVÝ SYSTÉM: BALT PO VYROVNÁNÍ

OPATŘENÍ NA HORNÍ OPAVĚ, PŘÍPRAVA AKCE V OBDOBÍ 2013-2016

Objednatel: Povodí Odry, státní podnik

Zhotovitel: Společnost "OH"

AQUATIS GEOTEST JUGEO-GVP

AQUATIS

AQUATIS s.r.o.  
Bošacká 834/56, 602 00 Brno  
Tel: +420 541 554 111  
Fax: +420 541 211 205  
E-mail: info@aquatis.cz  
http://www.aquatis.cz

Zodpovědný projektant: ING. DANIEL BRÁZDA  
Výpočet: ING. JIŘÍ BEJBAŘÍK  
Datum: ŘÍJEN 2017

Hlavní inženýr projektu: ING. PETR TUPEJ  
Kontrola: ING. VIT RYBÁK  
Stupeň dokumentace: DUR

Vedoucí výtvarníka: ING. JIŘÍ SVANČARA  
Technický kresl: 15186.3131  
Název souboru: D\_2\_25\_25\_Cyklostezadug

OPATŘENÍ NA HORNÍ OPAVĚ, PŘÍPRAVA AKCE V OBDOBÍ 2013-2016  
VD NOVÉ HEŘMINOVY, OH

Příloha: PODELNÝ PROFIL A VZOROVÝ PRÍČNÝ ŘEZ  
CYKLOTRASOU V KONCI VZDUTÍ

Měřítko: 1:1 000/100  
Číslo přílohy: D.2.25  
Objednatel: POUVODÍ ODŘY, státní podnik